


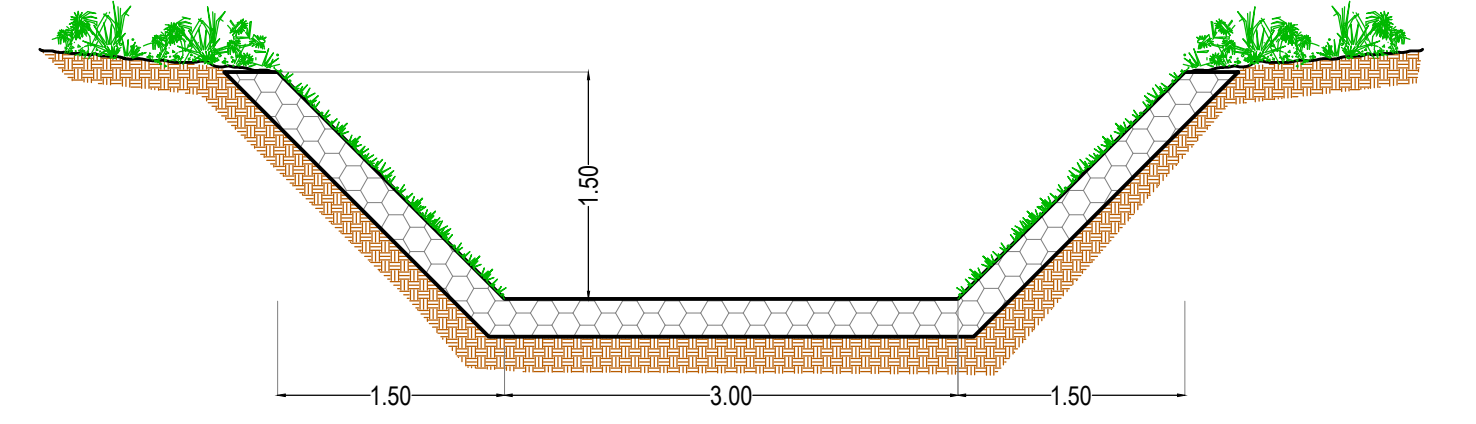
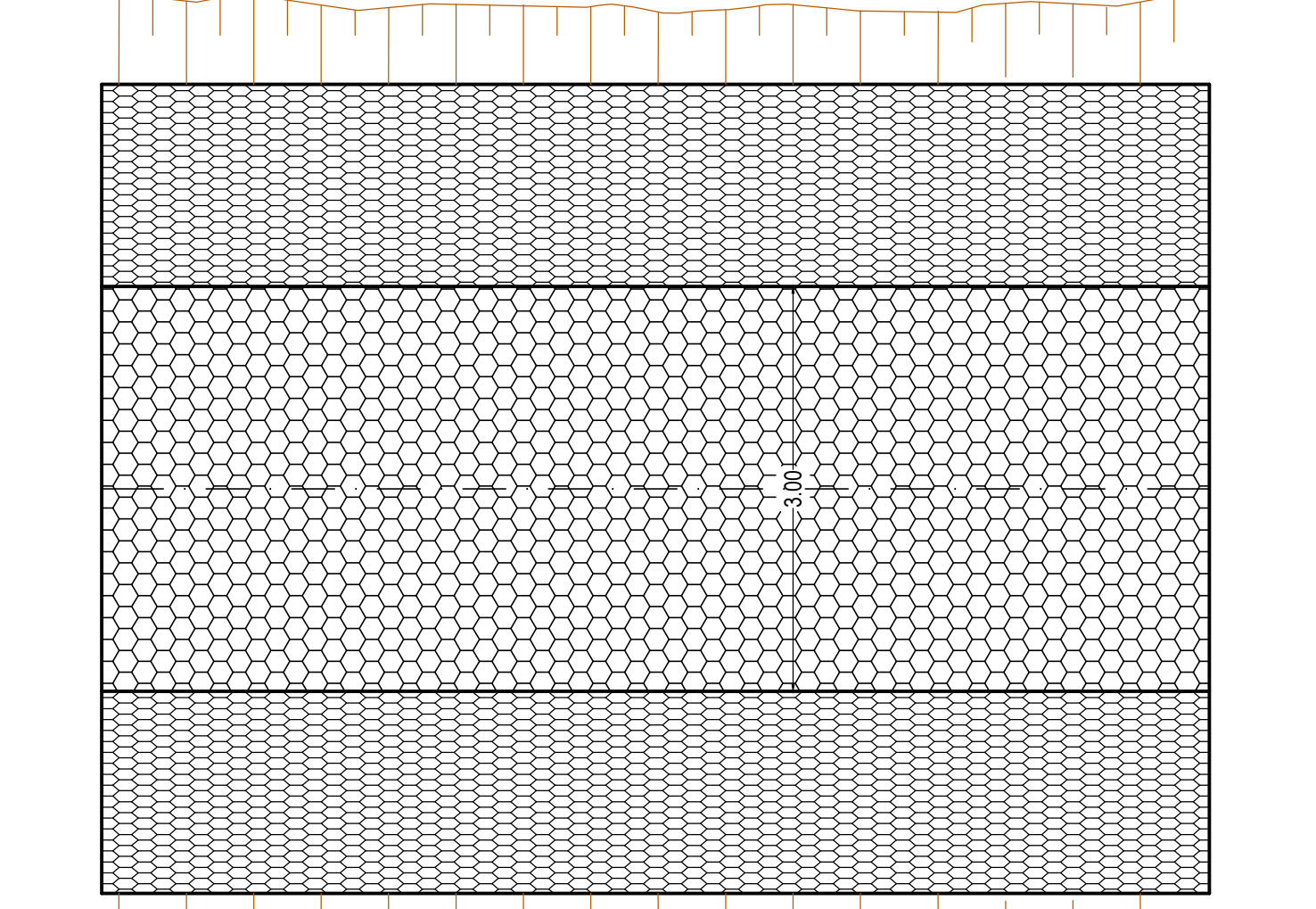
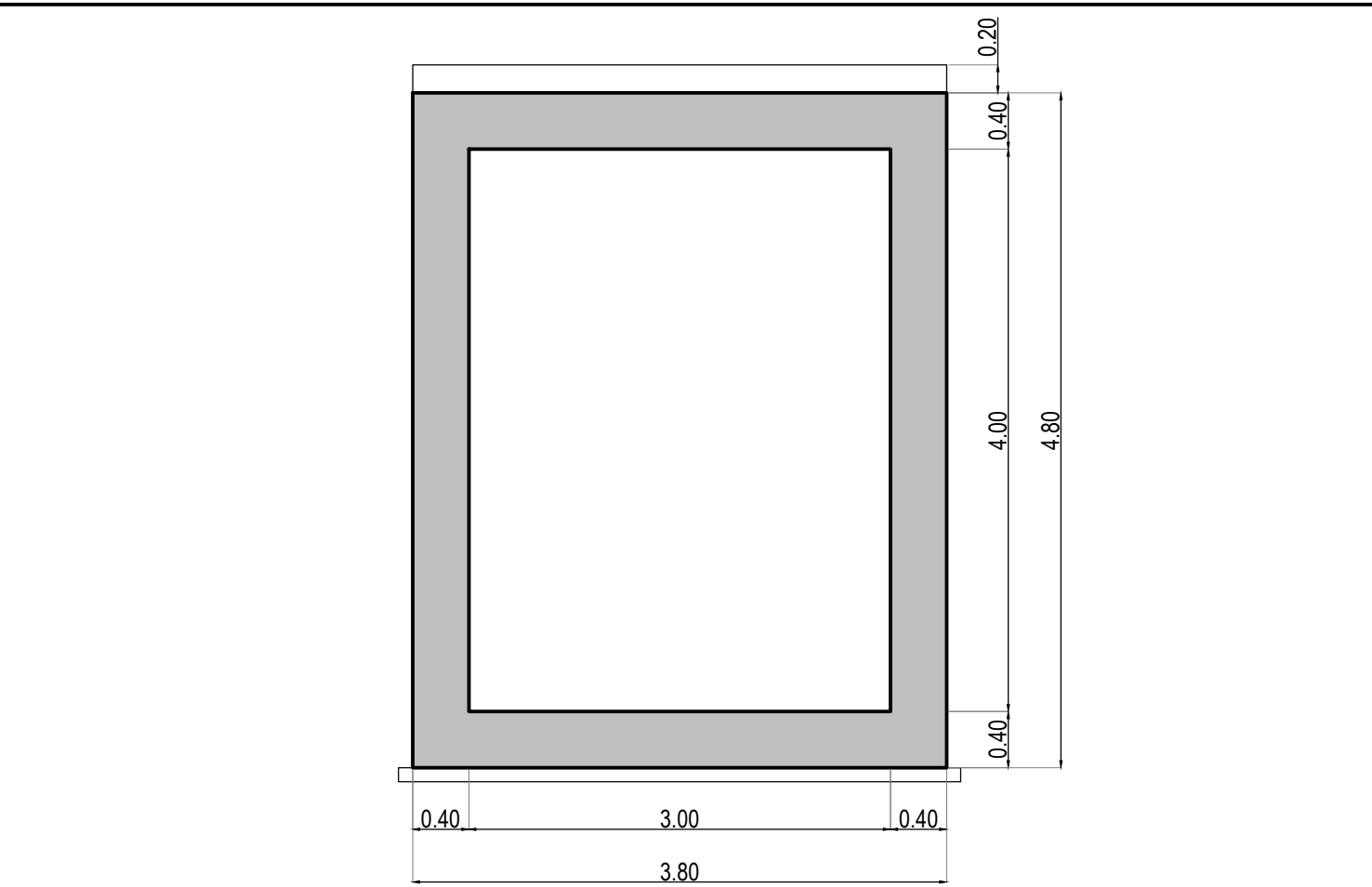
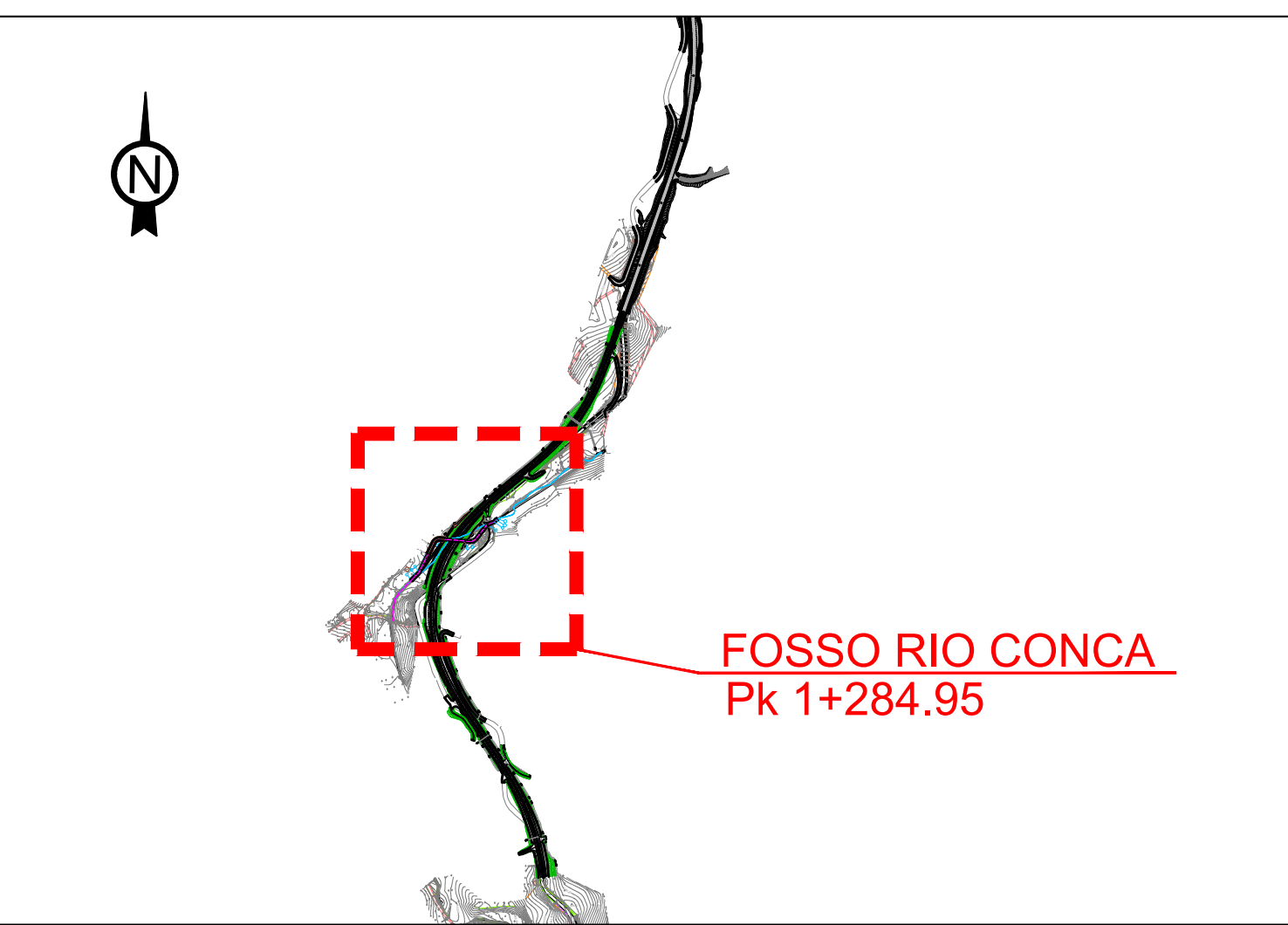
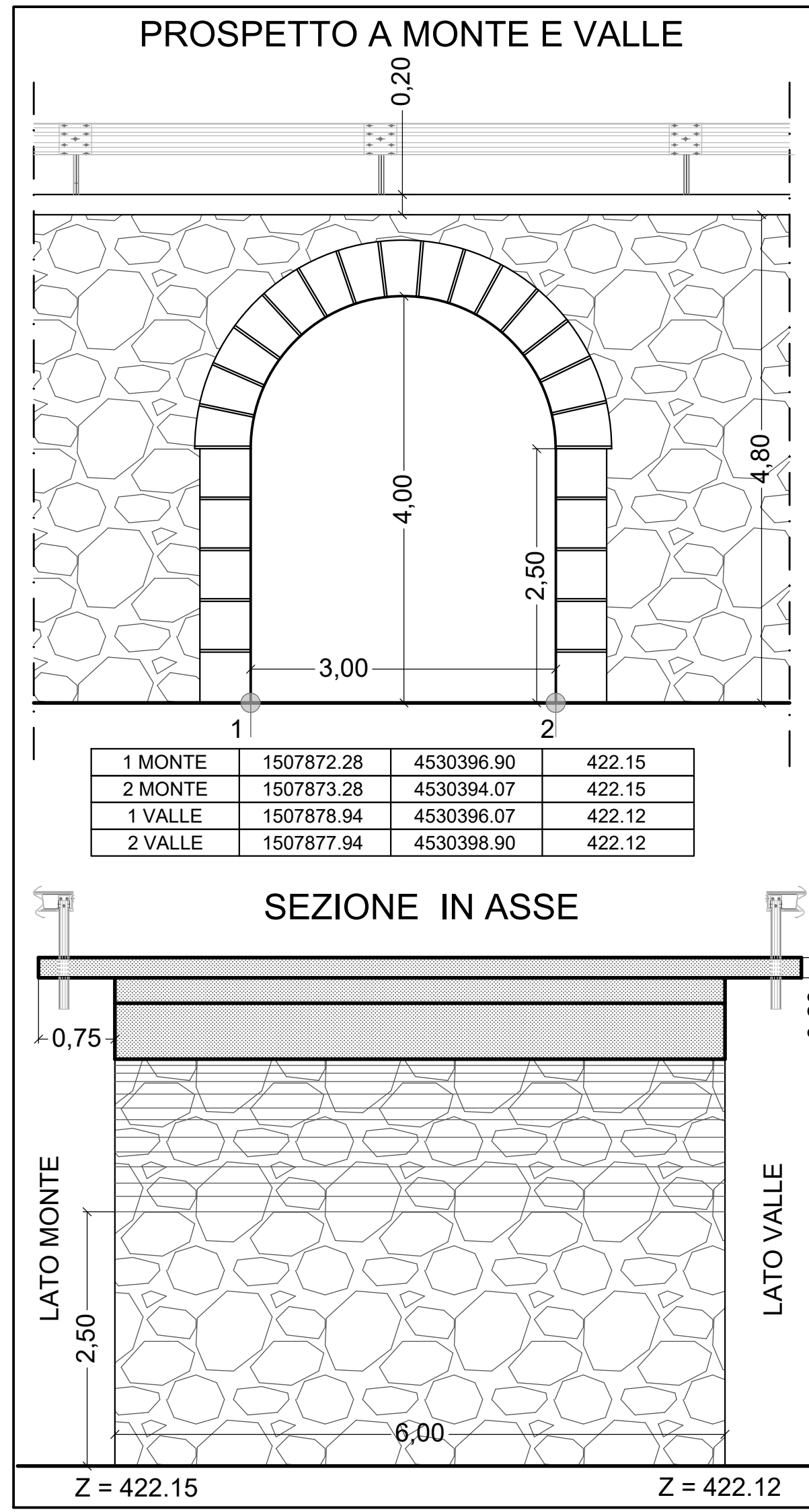
 PROTEZIONE AL PIEDE DEL RILEVATO CON MATERASSINO TIPO RENO
 Lsx=36.00m - Ldx=54.00m
 TRACCIATO DA RILIEVO
 TRACCIATO DEVIATO
 NUOVO PONTICELLO SCATOLARE

Punto	X	Y	Raggio
P1	1507756.983	4530310.210	
P2	1507763.859	4530317.250	
P3	1507769.367	4530322.207	10.00
P4	1507794.284	4530373.929	10.00
P5	1507807.506	4530372.775	
P6	1507837.665	4530370.142	
P7	1507851.813	4530368.907	10.00
P8	1507872.780	4530395.485	
P9	1507882.903	4530399.067	
P10	1507885.770	4530402.231	
P11	1507888.309	4530403.892	



CITTA' DI TEMPIO PAUSANIA

Lavori di realizzazione strada di collegamento Tempio - strada provinciale per Aglientu - PIA SS 17-19 "Alta Gallura"
Lotto 1 - Lotto 2 Tratto 2 - Lotto 4

Procedimento per il rilascio del Provvedimento Ambientale Unico Regionale (P.A.U. R)
Riscontro alle richieste di integrazioni
ad esito della Conferenza di servizi istruttoria del 14.03.2023

PROGETTAZIONE : R.T.I

	 STUDIO GALI INGEGNERIA	Ing. Angelo Binaghi PROGETTAZIONE STRADALE E PROGETTAZIONE STRADALE Ing. F. P. Bocchetto (Bonifica)
IL RESPONSABILE DEL PROCEDIMENTO <i>Ing. Paola Tetti</i>	IL GEOLOGO Dott. Geol. A. Bruno	PROGETTAZIONE STRUTTURALE Ing. F. Memoni (Bonifica) ASPETTI AMBIENTALI Arch. C. Caminini (Bonifica)
		PROGETTAZIONE IDRAULICA Ing. F. P. Bocchetto (Bonifica)

ALL. 5.9
SISTEMAZIONI IDRAULICHE L.2
RIO CONCA
PIANTE - PROFILI - SEZIONI

CODICE ELABORATO		PDIDROI501		REV.	B	SCALA	Varie		DATA CONSEGNA			
										SETTEMBRE 2023		
B	REVISIONE PER INTEGRAZIONE VOLONTARIA					Novembre 2023	A.PIANTAN	L.ZUANI	F.F. Bocchi			
A	EMISSIONE PER RISCONTO ISTRUTTORIA PAUR					Settembre 2023	A.PIANTAN	L.ZUANI	F.F. Bocchi			